

دليل المسافر

لجنوب أفريقيا

SOUTH AFRICA



* جنوب أفريقيا في سطور:

تقع في جنوب القارة الأفريقية ، تحدها من الشمال ناميبيا وبوتسوانا وزمبابواي ومن الشرق موزمبيق والمحيط الهندي، ومن الجنوب أيضاً المحيط الهندي ومن الغرب المحيط الأطلسي ، ويقع داخل أراضيها مملكتان هما سوازيلاند وليزوتو توجد في جنوب أفريقيا عاصمتان إدارية وهي بريتوريا وتشريعية وهي كيب تاون وأكبر تجمع سكان ذو أصول أوروبية في قارة أفريقيا ، مما يجعلها من أكثر الدول تنوعاً بالسكان في القارة الأفريقية ، بلد ذو مزيج عرقي متنوع وعالي كثيراً من سياسات الفصل العنصري التي مورست ضد الأقلية السوداء ، تتنوع مظاهر التضاريس فيها حيث الهضاب والأنهار وأهمها أورانج وفال وليمبوي وسلسلة جبال دراكنزبرج الذي يبلغ ارتفاعها ٣٤٨٢ متر وصحراء كالهاري في الشمال الغربي ، وصحراء ناميب على طول المحيط الأطلسي.





*معالم سياحية:



تتمتع جنوب أفريقيا بخصائص طبيعية وسياحية كبيرة مما جعلها وجهة سياحية مهمة لكثير من محبي التنوع ومحبي الطبيعة الأفريقية حيث السهول الجميلة والشواطئ الرائعة والمدن المتفردة بكثير من الفعاليات ، ولا ننسى المنتزهات الوطنية والمحميات الطبيعية لمحبي مشاهدة الحياة البرية ولعل أشهرها محمية كروجر الوطنية والتي تتربع على عرش أفضل وأقدم المحميات المخصصة لمشاهدة الحيوانات في بيئتها الطبيعية وعلى مساحة ٨٠٠٠ ميلا مربعا

وبفضل هذا التنوع أصبح هذا البلد الأفريقي الجميل مقصد سياحي لا غنى عن زيارته والتجول بين أراضيه الخصبة والتعرف على ثقافته عن قرب والتمتع بأجوائه الساحرة ومحيطاته الرائعة





أهم واجمل المدن السياحية في جنوب أفريقيا مدينة زيارتها لاتفوت حيث المنتزهات الطبيعية ورأس الرجاء الصالح وشواطئ جميلة للأستمتاع بها ، تقع في أقصى الجنوب الغربي وتمثل أخر نقطة في قارة افريقيا

المكان	Location	الموقع على خرائط قوقل	الإحداثيات DD°MM.mmm	الوصف
جبل الطاولة	Table Mountain	من هنا	S 33 57.790 E 18 27.540	أحد أهم المزارات في كيب تاون منظر جميل للمدينة وصعود بالتلفريك بإمكانك الذهاب له بأحد الباصات السياحية او السيارة الخاصة الموقع الرسمي
تلفريك جبل تيبيل	Aerial Cableway	من هنا	S 33 56.898 E 18 24.183	أوقات الزيارة يومياً من ٨ صباحاً – ٥ مساءً الأسعار: البالغ ٢٢٥ راند – الأطفال (٤-١٧) ١٢٥ راند الموقع الرسمي: أضغط هنا
الواجهة البحرية كيب تاون	Victoria & Alfred Waterfront	من هنا	S 33 54.108 E 18 25.339	مجمع على الواجهة البحرية مطاعم ، مقاهي ، فنادق – مفتوح يومياً من ٩ صباحاً - ٩ مساءً
رأس الأسد	Lion's Head	من هنا	S 33 56.187 E 18 23.697	يقع بين جبل الطاولة ومرتفع سيجنال وبأرتفاع ٦٦٩ متر عن سطح البحر – مكان جميل للتصوير والهايكنج الموقع الرسمي
مرتفع سيجنال	Signal Hill	من هنا	S 33 55.064 E 18 24.167	مرتفع جميل لقضاء بعض الوقت الموقع الرسمي

South Africa



<p>قفز مظلي ومع مدربين ومشاهدة معالم المدينة بإثارة مختلفة - ١١٥٠ راند - مفتوحة من ٧ صباحاً إلى ٨ مساءً الموقع الرسمي</p>		<p>S 33 56.187 E 18 23.697</p>	<p>من هنا</p>	<p>CAPE TOWN TANDEM PARAGLIDING</p>	<p>قفز مظلي</p>
<p>يعرض الحياة البحرية التي تتميز فيها جنوب أفريقيا مفتوح يومياً من ٩:٣٠ صباحاً - ٧ مساءً الدخول: ١٦٠ راند الأطفال (١٤-١٧) ١١٥ راند ،، الموقع الرسمي</p>		<p>S 33 54.482 E 18 25.064</p>	<p>من هنا</p>	<p>Two Oceans Aquarium</p>	<p>أكواريم الحياة البحرية</p>
<p>حديقة متنوعة للنباتات والطيور يوجد بها جلسات جميلة مفتوحة يومياً من ٧ صباحاً - ٧ مساءً الموقع الرسمي</p>		<p>S 33 55.643 E 18 24.963</p>	<p>من هنا</p>	<p>Company's Gardens</p>	<p>حديقة كومباني</p>
<p>حديقة العاب للأطفال تبعد عن كيب تاون ٢٦ دقيقة بالسيارة مفتوحة من الأثنين إلى الاحد من ٩ صباحاً - ٥ مساءً ،، الموقع الرسمي</p>		<p>S 33 49.986 E 18 44.199</p>	<p>من هنا</p>	<p>Bugz Family Playpark</p>	<p>حديقة العاب</p>
<p>مغامرة تسلق بين نقطتين وفوق هاوية بين احضان الطبيعة الحجز عن طريق موقعهم افضل ،تبعد عن كيب تاون قرابة الساعة الموقع الرسمي</p>		<p>S 34 04.250 E 19 02.973</p>	<p>من هنا</p>	<p>Cape Canopy Tour</p>	<p>مغامرة تسلق الحبال</p>

South Africa



<p>زحليقة جميلة تبعد عن كيب تاون ٢٦ دقيقة بالسيارة تفتح من ٩ صباحاً - ٦ مساءً - ومن الاثنين إلى الجمعة - ١١ صباحاً - ٦ مساءً ،، الموقع الرسمي</p>		<p>S 33 52.888 E 18 37.873</p>	<p>من هنا</p>	<p>Cool-Runnings</p>	<p>زحليقة</p>
<p>من المواقع السياحية المهمة للزيارة يبعد عن كيب تاون ٧١ كم - أوقات فتح البوابة في الشتاء ٥ صباحاً ٥ مساءً، الصيف من ٦ صباحاً - ٦ مساءً ،، الموقع الرسمي</p>		<p>S 34 21.029 E 18 29.059</p>	<p>من هنا</p>	<p>Cape of Good Hope</p>	<p>رأس الرجاء الصالح</p>
<p>شاطئ البطاريق زيارته لاتفوت مفتوح من ٨ صباحاً - ٥ مساءً تبعد عن كيب تاون ٤٧ دقيقة الموقع الرسمي</p>		<p>S 34 11.699 E 18 26.803</p>	<p>من هنا</p>	<p>Boulders Beach</p>	<p>شاطئ بولدرز</p>
<p>قفز مظلي يبعد عن كيب تاون ساعة واحدة الأوقات: ٨ صباحاً - ٦ مساءً الموقع الرسمي</p>		<p>S 33 38.800 E 18 28.230</p>	<p>من هنا</p>	<p>Skydive Cape Town</p>	<p>سكاي دايف</p>
<p>منطقة هبوط مظلي تبعد عن كيب تاون ٤٤ دقيقة بالسيارة الموقع الرسمي</p>		<p>S 33 20.858 E 18 41.880</p>	<p>من هنا</p>	<p>Mother City SkyDiving</p>	<p>موذر سيتي سكاي دايف</p>



Cape
Town
TOURISM

Cape Town Tourism

South Africa







<p>جزيرة صغيرة كانت مقل وسجن للرئيس نيلسون مانديلا ، يمكن الذهاب لها بالعبارات</p>		<p>S 33 47.939 E 18 22.539</p>	<p>من هنا</p>	<p>Robben Island</p>	<p>جزيرة روبن</p>
<p>حديقة نعام بإمكانك تمشية يوم جميل فيها تبعد عن كيب تاون ٣٠ دقيقة بالسيارة يوجد بها مطعم لأكل لحم النعام ومنطقة العاب للأطفال تفتح من ٩ صباحاً - ٥ مساءً الموقع الرسمي</p>		<p>S 33 44.655 E 18 33.368</p>	<p>من هنا</p>	<p>Cape Town Ostrich Ranch</p>	<p>حديقة النعام</p>
<p>مزرعة مخصصة للنعام لاتقل جمال عن الحديقة تبعد عن كيب تاون ساعه وهي بطريقك لشاطئ البطاريق وقرية سيمونز تاون وبإمكانك ضمها لرحلة رأس الرجاء الصالح تفتح من ٩:٣٠ صباحاً - ٥:٣٠ مساءً مغلقة يوم الخميس - الموقع الرسمي</p>		<p>S 34 15.192 E 18 27.108</p>	<p>من هنا</p>	<p>Cape Point Ostrich Farm</p>	<p>مزرعة النعام</p>
<p>حديقة مخصصة للأسود بجميع أنواعها وفصائلها تبعد عن كيب تاون ٣٦ دقيقة تفتح من ١١ صباحاً - ٤ مساءً الموقع الرسمي</p>	<p>A SANCTUARY FOR CAPTIVE BORN PREDATORS DRAKENSTEIN LION PARK</p> 	<p>S 33 47.723 E 18 54.591</p>	<p>من هنا</p>	<p>Drakenstein Lion Park</p>	<p>حديقة الأسود</p>
<p>من المغامرات الجميلة للتسلق على أحد القمم تبعد عن كيب تاون ساعة و ٣٥ دقيقة ، السعر للشخص ٤٠٠ راند الموقع الرسمي</p>		<p>S 33 22.529 E 19 17.894</p>	<p>من هنا</p>	<p>Ceres Zipslide Adventures</p>	<p>تسلق حبال</p>

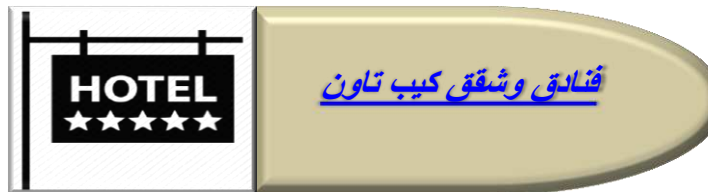


<p>منتزه رائع لتمضية يوم فيه حدائق والعباب اطفال وجلسات جميلة مفتوح من ٧ صباحاً - ٧ مساءً الموقع الرسمي</p>		<p>S 33 54.390 E 18 24.410</p>	<p>من هنا</p>	<p>Green Point Park and Biodiversity Garden</p>	<p>منتزه جرين بوينت وحديقة بيوديفرسيتي</p>
<p>احد الخلجان الساحرة في الجنوب الغربي من كيب تاون حيث المناظر الطبيعية والإطلالات على المحيط ومشاهدة الحياة الفطرية وزيارة منتزه عالم الطيور القريب منه الموقع الرسمي</p>		<p>S 34 02.973 E 18 21.756</p>	<p>من هنا</p>	<p>Hout Bay</p>	<p>خليج هوت</p>
<p>شاطئ جميل للصيد وتمضية بعض الوقت وزيارة جزيرة الفقمات في خليج فلاس باي يبعد عن كيب تاون ١٤ دقيقة الموقع الرسمي</p>		<p>S 34 08.237 E 18 25.978</p>	<p>من هنا</p>	<p>Fish Hoek Beach</p>	<p>شاطئ الفيش هوك</p>
<p>أهم الرحلات لرؤية المدينة وأبرز معالمها يبدأ من الساعة ٨ صباحاً - ٥ مساءً ويوجد تذكرة ليوم او يومين حجز التذاكر من الموقع أفضل للحصول على سعر مناسب ،، الموقع الرسمي</p>		<p>S 33 54.453 E 18 25.042</p>	<p>من هنا</p>	<p>Citysightseeing (Hop On Hop Off)</p>	<p>رحلة الباص السياحي</p>

South Africa



<p>حديقة كبيرة تنوع اشجار وزهور مصنفة من اجمل حدائق أفريقيا - الدخول ٦٠ راند الاطفال(٦-١٧) ١٥ راند من ٩ صباحاً-٥ مساءً ،، الموقع الرسمي</p>		<p>S 33 59.546 E 18 25.870</p>	<p>من هنا</p>	<p>Kirstenbosch National Botanical Garden</p>	<p>حديقة نباتات</p>
<p>رحلة لمشاهدة أهم معالم كيب تاون لها عدة مسارات وبتجاهات مختلفة والسعر على حسب المسار - تستحق التجربة الموقع الرسمي</p>		<p>S 33 54.063 E 18 25.517</p>	<p>من هنا</p>	<p>Helicopter in cape town</p>	<p>رحلة طائرة الهيلوكبتر</p>
<p>حي شعبي ذو مباني قديمة والوان زاهية توجد فيه مساجد، ومطاعم حلال</p>		<p>S 33 55.283 E 18 24.909</p>	<p>من هنا</p>	<p>Bo-kaap</p>	<p>حي بوكاب</p>
<p>يقع المركز في شاطئ جانسباي يبعد عن كيب تاون ساعتين بالسيارة يمكن الذهاب هناك او اختيار التنقل من مكان سكنك ، ١٧٥٠ راند (مهم السؤال عن حالة الجو قبل الذهاب) الموقع الرسمي</p>		<p>S 34 34.975 E 19 20.938 (Gansbaai)</p>	<p>من هنا</p>	<p>Diving With Shark</p>	<p>رحلة الغوص مع القرش</p>



South Africa



شاطئ جميل ومناسب جداً للسكن تتواجد فيه معظم الفعاليات مطاعم، اسواق، مقاهي		S 33 57.030 E 18 22.715	من هنا	Camp's Bay Beach	خليج كامبس
من المجمعات الجميلة للزيارة والتسوق في كيب تاون ، وبجانبه مدينة العاب Ratanga Junction الموقع الرسمي		S 33 53.678 E 18 30.639	من هنا	Canal Walk Shopping Centre	مركز تسوق كانال ووك
يبعد المجمع عن كيب تاون ٣٠ دقيقة بالسيارة الموقع الرسمي		S 33 52.325 E 18 38.138	من هنا	Tyger Valley Centre	مركز تايجر فالي
اوتليت مميز بالماركات العالمية يفتح من الساعة: ٨ صباحاً – ١١ مساءً الموقع الرسمي		S 33 59.292 E 18 29.312	من هنا	Access Park Factory Outlet	اكسس بارك اوتليت
مركز متنوع للبضائع يفتح من الساعة ٩ صباحاً – ٦ مساءً الموقع الرسمي		S 33 58.872 E 18 27.825	من هنا	Cavendish Square	مجمع كافيندش سكوير



[مواقع مراكز التسوق في كيب تاون](#)







أكبر المدن في جنوب افريقيا تتبع عاصمة محافظة جاوتينج وتعتبر من أكثر مدن جنوب افريقيا كثافة بالسكان ، تتمتع ببعض الأماكن السياحية والتي سوف نذكر بعضها

المكان	Location	الموقع على خرائط قوقل	الإحداثيات DD°MM.mmm	الوصف
رحلة الباص السياحي	City Sightseeing Joburg	اضغط هنا	S 26 08.679 E 28 02.608	جولة الباص السياحي من اهم الجولات للمدينة يبدأ من ٨ صباحاً - ٥ مساءً الموقع الرسمي
حديقة حيوان جوهانسبرج	Johannesburg Zoo	اضغط هنا	S 26 10.167 E 28 02.280	حديقة جميلة ولرؤية الحيوانات في بيئتها الأصلية - تفتح من الاثنين إلى الأحد وفي العطل الرسمية من ٨:٣٠ صباحاً - ٥ مساءً الموقع الرسمي
مدينة العاب جولد ريف	Gold Reef City	اضغط هنا	S 26 14.127 E 28 00.803	مدينة العاب مُميزة في المدينة يوجد فيها فندق تفتح يوماً ماعدا الاثنين والثلاثاء من الساعة: ٩:٣٠ صباحاً - ٥ مساءً وأسعارها: تبدأ من ١١٠ إلى ١٩٠ راند على حسب العمر ، (الحج من الموقع أفضل) الموقع الرسمي
حدائق جوهانسبرج النباتية	Johannesburg Botanical Gardens	اضغط هنا	S 26 09.270 E 27 59.904	أجمل حدائق المدينة يمكن تمشية يوم سيحي هنا تنوع كثير من الأشجار والنباتات تفتح من ٧:٣٠ صباحاً - ٣:٣٠ مساءً الموقع الرسمي



South Africa



<p>متحف يعرض فترة التمييز العنصري الذي تعرض له البلد مُميز للمهتمين بالتاريخ الموقع الرسمي</p>		<p>S 26 14.251 E 28 00.593</p>	<p>اضغط هنا</p>	<p>Apartheid Museum</p>	<p>متحف التمييز العنصري</p>
<p>مجمع تسوق متكامل يبعد عن وسط المدينة ١٨ دقيقة يوجد فندق ملاصق للمجمع مفتوح من ٩ صباحاً - ١١ مساءً الموقع الرسمي</p>		<p>S 26 07.987 E 28 04.080</p>	<p>اضغط هنا</p>	<p>Melrose Arch</p>	<p>مجمع تسوق ميلورس</p>
<p>من المجمعات المتميزة في المدينة مفتوح من ٩ صباحاً - ٨ مساءً الموقع الرسمي</p>		<p>S 26 06.471 E 28 03.214</p>	<p>اضغط هنا</p>	<p>Sandton City</p>	<p>مجمع تسوق ساندتون</p>
<p>مركز المعلومات الرئيسي في المدينة والاستعلام عن جميع الرحلات الموقع الرسمي</p>		<p>S 26 12.402 E 28 02.771</p>	<p>اضغط هنا</p>	<p>Gauteng Tourism Authority</p>	<p>مركز معلومات السواح</p>



[فنادق وشقق جوهاانسبرج](#)





مدينة الشمس .. The Sun City



موقع المدينة - اضغط هنا

مدينة ومنتجع سياحي متكامل الخدمات أفتتح عام ١٩٧٩م وتبعد عن جوهانسبرج ١٦٠ كم، ويقع في المدينة أربع فنادق وملعب قولف وأماكن العاب مخصصة للأطفال تضم فعاليات مصممة لهم ، ومدينة مائية تضم وادي مخصص للأمواج ومنحدرات مائية ومنزلقات متنوعة مع شاطئ رملي، وتقع محمية بيلانزبيرج الوطنية بالقرب من المدينة والتي يمكن ترتيب زيارتها عن طريق المدينة أو أحد الفنادق بالإضافة انه يوجد بعض النزل في المحمية والسكن فيها متعة لأتقوت،، (مطار محمية بيلانزبيرج)

فندق سو هو، يطل
على مسطحات
خضراء وملعب
غاري بلاير
للغولف ومركز
تدليك متكامل
وبركة سباحة

Soho Hotel



فندق كاسكاديس
بين حدائق جميلة
وممرات مائية
وثلاث مسابح مع
شاطئ خاص به
ومركز ترفيهي

Cascades Hotel



فندق كاباناس، من
الفنادق معقولة
السعر والمخصصة
للأطفال ومركز
ترفيه لهم وبالقرب
من العاب
واترورد

Cabanas Hotel



قصر المدينة
الضائعة ، من اكبر
الفنادق فيها
والمستوحى من
المملكة الإفريقية
تحيط فيه غابات
ومناظر طبيعية
ومسطحات مائية

The Palace Of the Lost City



South Africa

THE BLUE TRAIN



القطار الأزرق .. The Blue Train

تبدأ فكرة هذا القطار من القرن التاسع عشر عندما كانت فكرته بإنشاء قطار بخاري يربط جنوب أفريقيا الواسعة من الشمال إلى الجنوب وبدأ هذا الحلم بهذا القطار الفخم والذي يمر عبر مناظر طبيعية وحقول العنب ومراعي السافانا وأصبح فندق فخم متنقل يربط بينا العاصمة بريتوريا وكيب تاون والعكس (مدة الرحلة ٢٧ ساعة بمسافة ١٦٠٠ كم)

الموقع الرسمي للقطار



رحلة - كيب تاون - بريتوريا

ينطلق القطار من محطة كيب تاون المركزية ويقف لمدة ساعة أمام فندق لورد ميلنر والتجول في مدينة ماتجيسفونتن ورؤية اثارها التاريخية من القرن التاسع عشر

ينطلق القطار الساعة ٨:٣٠ صباحاً
ويصل بريتوريا الساعة: ١٥ مساءً



معلومات الرحلة

رحلة - بريتوريا - كيب تاون

ينطلق القطار من محطة بريتوريا ويقف لمدة ساعتين في مدينة كيمبيرلي لمشاهدة اهم معالمها وأبرزها الحفرة العميقة ومناجم التعدين ومناظرها الطبيعية

ينطلق القطار الساعة: ٨:٣٠ صباحاً
ويصل كيب تاون الساعة: ١٥ مساءً

معلومات الرحلة

South Africa

Garden Route National Park

[خريطة تفاعلية للطريق](#)

Garden Route National Park

Wilderness - knysna – Tsitsikamma

الجاردن روت:

أهم وأجمل الأماكن الطبيعية على الساحل الجنوبي لجنوب أفريقيا والممتدة من موسيلباي عبر طريق N2 و مدينة جورج و حتى مدينة بورت إليزابيث ويمر عبر ثلاث مناطق رئيسية هي ويلدرنس ، نايزنا ، تسيتسيكاما وتعتبر الأخيرة من أشهر المحميات الطبيعية والغنية بكثير من الحياة الفطرية والنباتية والمنطقة في مجملها غنية بالمناظر الخلابة والشواطئ الأخاذة والغطاء النباتي الرهيب ، وهي تدار من قبل دائرة المحميات الوطنية في جنوب أفريقيا

[ملف - PDF لجميع الأماكن](#)

محمية – تسيتسيكاما

- تسلق بالحبال فوق شلال ([اضغط هنا](#))
- القفز من جسر بلوكرانس ([اضغط هنا](#))
- تنزه بأستخدام الفيل ([اضغط هنا](#))
- مغامرة الوادي الضيق ([اضغط هنا](#))
- مغامرة القوارب المطاطية ([اضغط هنا](#))
- جنا الطيور ([اضغط هنا](#))
- نهر و جسر العواصف ([اضغط هنا](#))

[خريطة تفاعلية للمواقع](#)

نايزنا – Knysna

- حديقة نايزنا للفيلة ([اضغط هنا](#))
- حديقة الذئاب ([اضغط هنا](#))
- نقطة مشاهدة نايزنا ([اضغط هنا](#))
- خليج بافلو ([اضغط هنا](#))
- حديقة ايدن ([اضغط هنا](#))
- شاطئ برينتون ([اضغط هنا](#))
- حديقة حيوان كانجو ([اضغط هنا](#))
- كهوف كانجو ([اضغط هنا](#))

[خريطة تفاعلية للمواقع](#)

ويلدرنس – Wilderness

- محمية ويلدرنس الوطنية ([اضغط هنا](#))
- ويلدرنس سيغ واي ([اضغط هنا](#))
- ويلدرنس لاقون ([اضغط هنا](#))
- نقطة مشاهدة ماب أفريقيا ([اضغط هنا](#))
- نقطة مشاهدة الدلافين ([اضغط هنا](#))
- برج قطار ونهر كايمناس ([اضغط هنا](#))
- قفز مظلي على الشاطئ ([اضغط هنا](#))
- مزرعة الفراولة ([اضغط هنا](#))

[خريطة تفاعلية للمواقع](#)

South Africa



المسافات بين المناطق



٥٠ كم

موسيلباي / مدينة جورج
George / mossel bay

١٥ كم

مدينة جورج / ويلدرنس
Wilderness / George

٤٦ كم

ويلدرنس / نايزنا
knysna / Wilderness

٩٣ كم

نايزنا / محمية تسيتسيكاما
Tsitsikamma / Knysna

١٨٦ كم

محمية تسيتسيكاما / مدينة بورت إليزابيث
port elizabeth / Tsitsikamma

[خارطة الطريق التفاعلية](#)



N2 طريق



Blyde River Canyon



أخدود ونهر بلايد

يمتد هذا الأخدود بطول ٢٦ كيلو متر وبعمق ٨٠٠ متر وأغلب صخور هذا الأخدود من الحجر الرملي ، يبعد عن جوهانسبرغ ٤٩٠ كم مروراً في مدينة نيلسبروت وعبر طريق (N4) ، وساعة و٥ دقائق بالطيران وصولاً إلى مطار هيودسبروت (Hoedspruit Aerodrome)، أو الذهاب لمطار نيلسبروت والنزول فيه ومن ثم الذهاب للأخدود بمسافة ١٦٣ كم تقطع بزمناً ٣ ساعات، ويعتبر الأخدود ثالث أكبر أخدود في العالم ، ويقع ضمن محافظة مبومالانجا

أهم الأماكن التي تستحق الزيارة



مطل لوفيلد (Lowveld View)

مطل ساحر على الأخدود ، موقعه (هنا) ، إحداثيات: (S 24 36.340, E 30 48.879)

حفرة بوركيز (Bourke's Luck Potholes)

تكوينات جيولوجية طبيعية مع مصبات مائية ، موقعه (هنا) ، إحداثيات: (S 24 40.366, E 30 48.428)

نافذة الله (God's Window)

مطل جميل على الأخدود والنهر ، موقعه (هنا) ، إحداثيات: (S 24 52.586, E 30 53.289)

شلال برلين (Berlin Falls)

موقعه ، (هنا) ، إحداثيات: (S 24 50.714, E 30 50.527)

شلال ليزبون (Lisbon Falls)

بارتفاع ٩٢ متر يعتبر الأطول في المنطقة موقعه ، (هنا) ، إحداثيات: (S 24 51.717, E 30 50.130)


شلال ماك ماك (Mac Mac Falls) قرب نهر ماك موقعه، (هنا) ، إحداثيات: (S 25 0.105, E 30 49.197)

Sudwala Caves

كهوف سودوالا من أيام العصر الحجري كانت تستخدم كمأوي وحصن في الصراع على السلطة من قبل سومكوبا شقيق الوريث سوازي

موقعها ، (هنا)

إحداثيات: S 25 22.516, E 30 41.573





منتزه كروجر الوطني

أكبر المنتزهات الوطنية في جنوب أفريقيا ذات التنوع الطبيعي من الأشجار والزهور وأفضل مكان بإمكانك التمتع فيه بمعنى كلمة سفاري حيث يمكن أن تشاهد الخمس الكبار (Big5) ، وتنوع كبير من الثدييات والطيور والزواحف ، ويغطي المنتزه مساحة كبيرة تقدر ١٨,٩٨٩ كم ويمتد بمسافة ٣٥٠ كم من الشمال إلى الجنوب و ٦٠ كم من الشرق إلى الغرب ، من أهم الأماكن التي يجب أن تضعها في برنامجك لزيارة جنوب أفريقيا.

أوقات زيارة المنتزه

أجمل الأوقات التي تستحق زيارة المحمية هي فترة الشتاء حيث يكون الجو جاف وتقل الأمطار وتكثر الحيوانات بأنواعها وهي الفترة المفضلة للزيارة والتصوير.

وفي الصيف تكثر الأمطار وتجري الأنهار وتمتلئ البقع بالماء مما ينتج عنه كثرة الطيور وبعض أنواع الحيوانات الأخرى وأرتفاع درجة الحرارة إلى ٣٠ درجة مئوية.

وفي الخريف تبدأ الأشجار بالأصفرار وتسقط الأوراق وتنخفض درجات الحرارة بالليل مع دفئها نهاراً.

وعندما تشتد الرياح الجافة وتتغير ألوان الأوراق وينخفض منسوب الأنهار والبقع المائية يكون فصل الربيع حل

❖ موسم الأمطار في المحمية من شهر مايو إلى أكتوبر

كيف تصل للمنتزه

يضم المنتزه عشرة بوابات كل ماعليك هو اختيار البوابة المناسبة لك ولمكان سكنك حينما تريد أن تسكن داخل المحمية بالإضافة لوجود ثلاث مطارات قريبة من المنتزه وهي :

[Phalaborwa](#) ❖

[Hoedspruit](#) ❖

[Kruger Mpumalanga Airport](#) ❖

خارطة المنتزه ❖



أين تسكن

أماكن السكن في المنتزه متنوعة حيث المخيمات والمبنية على الطريقة التقليدية ، وشاليهات توفر لك إطلالة جميلة ومباشرة للسافانا الإفريقية ورؤية الحيوانات في بيئتها الطبيعية ، ونزل فاخرة تقدم لك خدمات رائعة مع مرشدين مخصصين لرحلات السفاري سواء بالسيارة أو على الأقدام ، ويوجد أيضاً أماكن سكن خارج المنتزه وقربه منه مع توفير خدمات نقل لداخل المحمية - مع حجز السكن يجب التأكد من خدمة النقل للسكن الذي اخترته فهي خدمة منهم يوفرونها لك أثناء الحجز ..



السكن في المنتزه



تقع في الجنوب وعلى نهاية طريق القاردين روت تطل المدينة على المحيط الهندي وتمتاز بشواطئها الجميلة وأعتدال الاجواء طوال العام

الوصف	الإحداثيات	الموقع على خرائط قوقل	Location	المكان
سنتر المدينة الرئيسي		S 33 57.749 E 25 37.155	اضغط هنا	City center وسط المدينة
محمية متنوعة وذات طبيعة جميلة يتنوع فيها السكن ما بين نزل وخيام وسط الطبيعة الموقع الرسمي		S 33 28.675 E 26 02.175	اضغط هنا	Shamwari Game Reserve محمية شاموراي
مجمع على الواجهة البحرية محلات ، مطاعم ، مقاهي ويوجد فندق ملاصق للمجمع الموقع الرسمي		S 33 59.086 E 25 39.519	اضغط هنا	The Boardwalk ممشى ومجمع بورد واك
حديقة للأسود والنمور تبعد عن بورت إليزابيث ٥٧ دقيقة التذاكر للبالغ ٧٠ راند الطفل ٣٠ راند ،، الموقع الرسمي		S 33 59.888 E 25 22.571	اضغط هنا	Seaview Lion Park حديقة الأسود

South Africa



<p>محمية صغيرة ومتنوعة تتوفر فيها انواع من السكن خيام واكواخ ٥٩ دقيقة عن مدينة بورت اليزبيث ،، الموقع الرسمي</p>		<p>S 33 58.815 E 25 27.799</p>	<p>اضغط هنا</p>	<p>Kragga Kamma Game Park</p>	<p>محمية كراجا كاما</p>
<p>متحف للتاريخ الطبيعي مع حديقة افاعي وحياء بحرية يفتح من الساعة ٩: صباحاً - ٤:٣٠ مساءً الدخول: ٤٥ راند الموقع الرسمي</p>		<p>S 33 58.660 E 25 38.956</p>	<p>اضغط هنا</p>	<p>Bayworld</p>	<p>متحف باي والرد</p>
<p>منارة المدينة والتي تأسست عام ١٨٥١ ميلادي بجانبها شاطئ جميل للتنزه</p>		<p>S 34 01.624 E 25 41.996</p>	<p>اضغط هنا</p>	<p>Cape Recife Lighthouse</p>	<p>منارة كيب</p>
<p>ثالث اكبر حديقة وطنية في جنوب افريقيا تنوع بيولوجي وطبيعي ومناطق سكن من اكواخ ونزل الموقع الرسمي</p>		<p>S 33 40.822 E 25 47.972</p>	<p>اضغط هنا</p>	<p>Addo Elephant National Park</p>	<p>حديقة أدو إيفانت الوطنية</p>



فنادق بورت اليزبيث





تقع على الساحل الشرقي لجنوب أفريقيا تتمتع بسواحل وأجواء جميلة ذات مزيج عرقي متنوع يوجد بها المركز الدولي للدعوة الإسلامية ومعهد السلام لتخريج الدعاة والذي أسسهما الشيخ أحمد ديدات

المكان	Location	الموقع على خرائط قوقل	الإحداثيات DD°MM.mmm	الوصف
مدينة ملاهي يوشاكا مارين	uShaka Marine World	اضغط هنا	S 29 52.130 E 31 02.667	عالم للألعاب المائية ومعرض أحياء مائية مع منزلقات وشاطئ خاص به وعروض دلافين تفتح من 9 صباحاً - 5 مساءً الموقع الرسمي
حديقة بوتانيك جاردن	Durban Botanic Gardens	اضغط هنا	S 29 50.895 E 31 00.529	أجمل حدائق المدينة تنوع طبيعي ونباتي رائع يمكن قضاء بعض الوقت فيها
رحلة قطار	The Holiday Express	اضغط هنا	S 29 50.754 E 31 01.377	قطار ينطلق من Shongweni Station إلى ديربان (مدة الرحلة 6 ساعات) يمر عبر مناظر جميلة وشلال ، والقطار الثاني ينطلق من ديربان إلى Scottburgh ويرجع (مدة الرحلة 4:30) الموقع الرئيسي

South Africa



يبعد عن ديربان ١٨ دقيقة يفتح من ٨ صباحاً - ٨ مساءً الموقع الرسمي		S 29 43.677 E 31 05.093	اضغط هنا	Granada Square	مركز تسوق جراندا
مركز تسوق كبير يبعد عن ديربان ١٥ دقيقة الموقع الرسمي		S 29 45.201 E 31 03.911	اضغط هنا	La Lucia Mall	مجمع لا لوكيا
مجمع كبير ومتنوع لكثير من الماركات يبعد عن ديربان ١٧ دقيقة الموقع الرسمي		S 29 43.558 E 31 03.978	اضغط هنا	Gateway	مجمع جات واي



[فنادق وشقق ديربان](#)





SOUTH AFRICA



مفاتيح مهمة لزوار جنوب أفريقيا:

اللغة

لغتان رسميتان الأفريقيانية – الإنجليزية ، وهناك لغات اخري مثل:
نديبلي الجنوبيّة، ولغة سوئو الجنوبيّة، ولغة سوئو الشماليّة، ولغة
سوازي، ولغة تسونجا، ولغة كزوسا، ولغة زولو، ولغة تسوانا

العواصم

هناك ثلاث عواصم لجنوب افريقيا ، العاصمة العمومية بريتوريا – عاصمة
قضائية بلومفونتين – عاصمة تشريعية كيب تاون



الخطوط الناقلّة



عديد من شركات الطيران تتجه لجنوب
أفريقيا وأهمها:

الخطوط الإماراتية

الخطوط السعودية

الخطوط القطرية

الخطوط التركية

خطوط جنوب أفريقيا

لمواطني دول الخليج يتطلب تقديم فيزا مسبقة لدخولك دولة جنوب أفريقيا ولمعرفة الأوراق
المطلوبة يجب التأكد من السفارة نفسها أو من موقعهم الإلكتروني

★ [طلبات الفيزا وعنوان السفارة](#)

★ [موقع السفارة الرياض](#)





✦ خطط لإجازتك السنوية وأستعن بالله أولاً وبهذا الدليل والذي سعيتُ فيه أن يكون مرجع مُفيد لزوار جنوب أفريقيا وذلك للتمتع بأنشطتها السياحية ومرافقها المتنوعة وشواطئها الساحرة وبتمازجها العرقي الفريد فهي بلد تدهشك بهذا التمازج الطبيعي والإنساني والذي يدعك تقول أنها دولة أفريقية بنكهة أوروبية .

أتمه وأعدده: عبدالله إبراهيم العليق



للتواصل: [Twitter@latif600](https://twitter.com/latif600)

[Instagram:Abdullah.i.o](https://www.instagram.com/Abdullah.i.o)

رحلات سعيدة وموفقة أتمناها لكم

www.traveldiv.com

