



**انترلاكن**

**فاتنة جبال الالب**

هيئة السياحة السويسرية - اضغط هنا

مكتب الاستعلامات - اضغط هنا

**Interlaken - Switzerland**

عبدالله الكشي

المسافرون الى اوروبا

ALMUSAFER009



ترافيل ديف

[www.TravelDiv.com](http://www.TravelDiv.com)



بحيرة برينز

انترلاكن

بحيرة ثون



# انترلاكن ... المسافة لأهم المدن والقرى



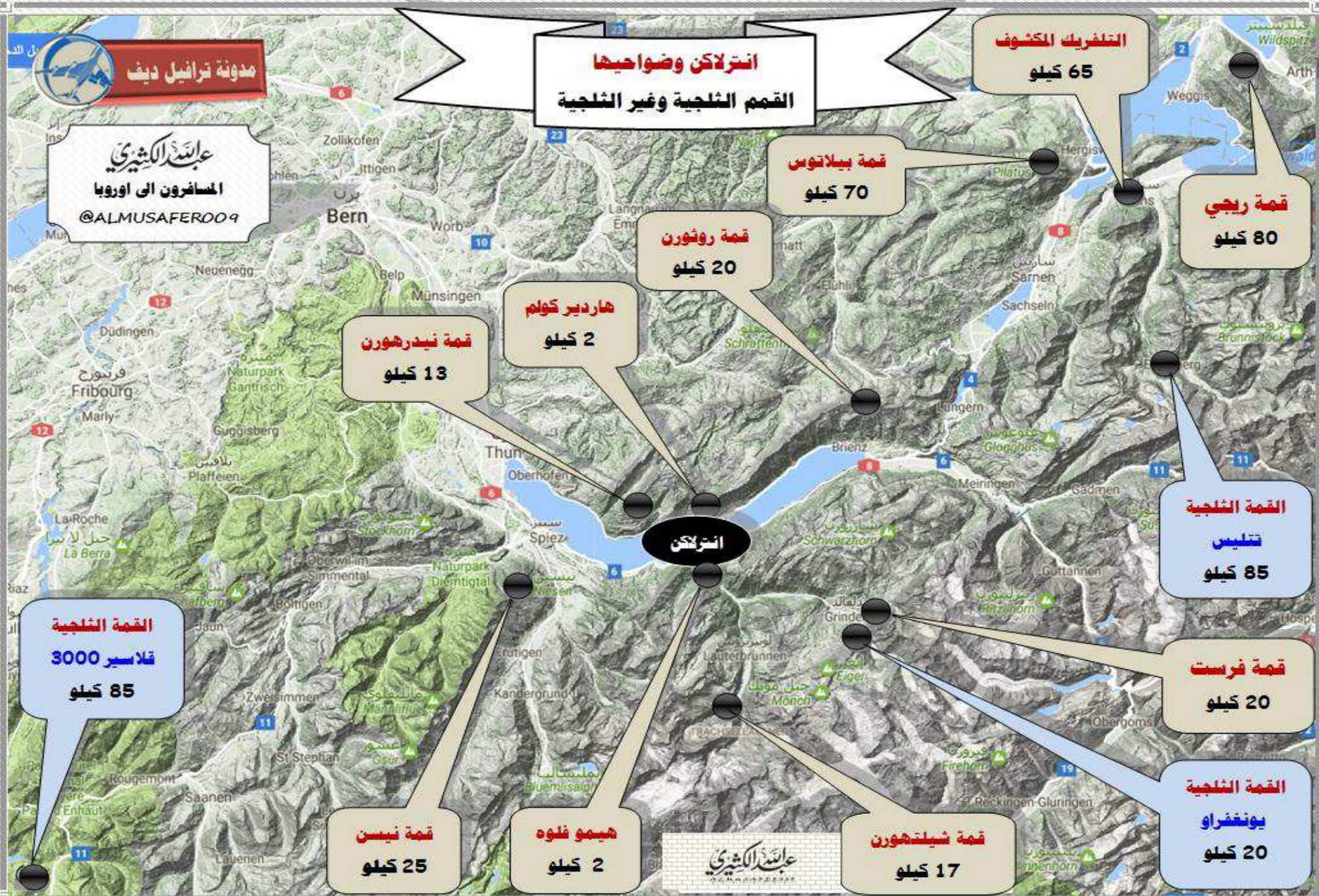
مدونة ترافيل ديف



الارقام  
تعني المسافة الى  
انترلاكن

عبدالله الكثيري  
المسافرون الى أوروبا  
@ALMUSAFER009





**انترلاكن وضواحيها**  
القمم الثلجية وغير الثلجية

**التلفريك المكشوف**  
65 كيلو

**قمة بيلاتوس**  
70 كيلو

**قمة ريجي**  
80 كيلو

**قمة روثورن**  
20 كيلو

**هاردير كولم**  
2 كيلو

**قمة نيدرهورن**  
13 كيلو

**القمة الثلجية**  
تطيس  
85 كيلو

**قمة فرست**  
20 كيلو

**القمة الثلجية**  
يونغفراو  
20 كيلو

**قمة شيلتهورن**  
17 كيلو

**هيمو فلوه**  
2 كيلو

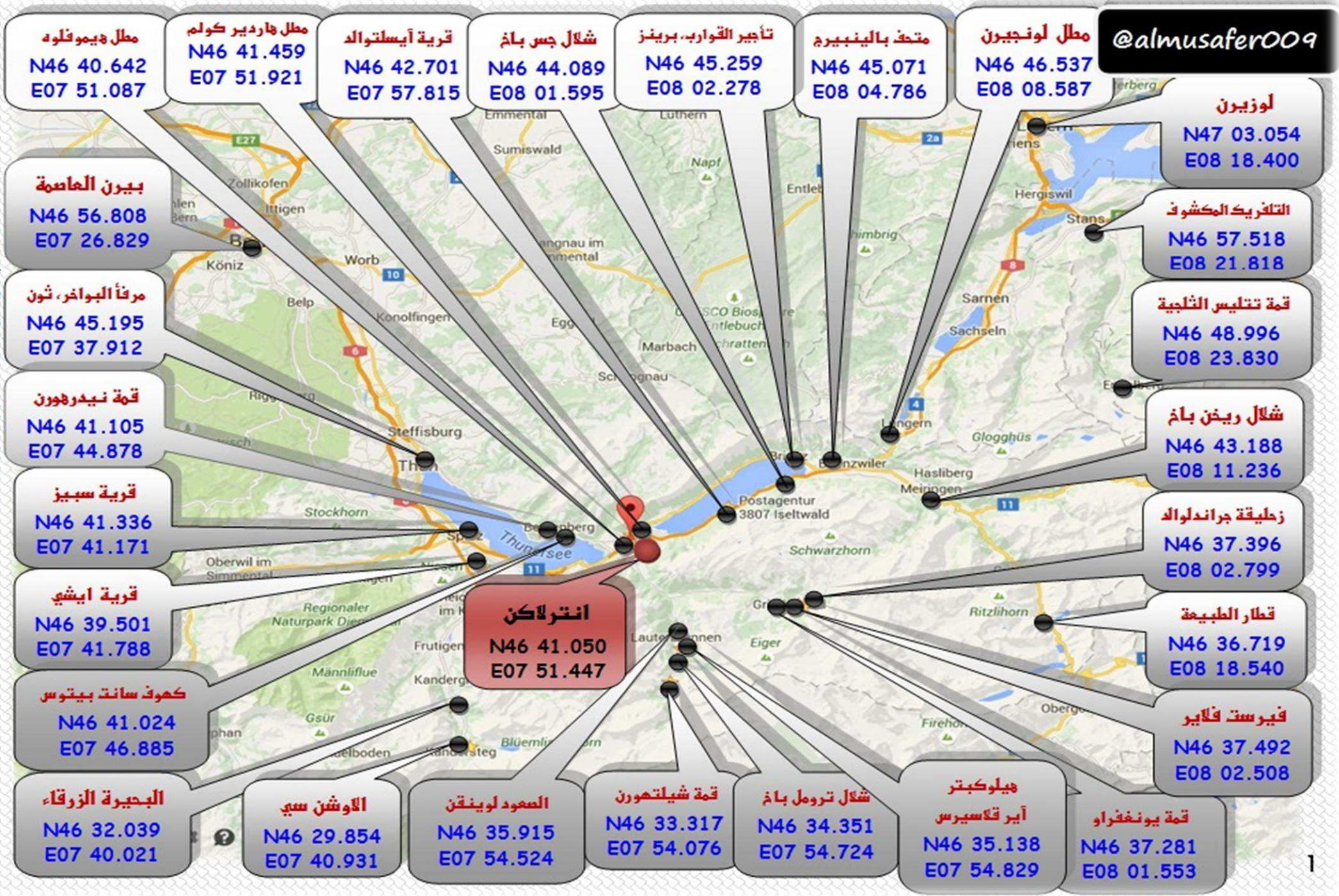
**قمة نيسن**  
25 كيلو

**القمة الثلجية**  
3000 قلاسير  
85 كيلو

**مدونة تراثيل ديف**

**عائشة الكشيبي**  
المسافرون الى اوروبا  
@ALMUSAFEROO9

**عائشة الكشيبي**  
@ALMUSAFEROO9



الملاحظات	المحطة الاقرب	الاسعار والاقوات ( فرنك سويسري )	الاحداثية	Place	المكان
جميع الاحداثيات الثلاث هي لأقرب المواقع من السنتر والحديقة الاولى مواقع بجوار الحديقة مباشرة الثانية مواقع فندق ميتربول الثالثة مواقع ارضية لنفس الحديقة			N46 41.198 E007 51.499 اضغط هنا لقوئل مابيس N46 41.180 E007 51.358 اضغط هنا لقوئل مابيس N46 41.050 E007 51.447 اضغط هنا لقوئل مابيس	Interlaken	انترلاكن
يمكن الحصول على جميع الانشطة والبرامج والكتيبات من نفس المكتب وموقعه اسفل فندق مزروبول بجوار الحديقة	في نفس السنتر من 8 صباحاً الى 6 مساءً		N46 41.147 E007 51.383 اضغط هنا لقوئل مابيس	tourist information Interlaken	مكتب الاستعلامات
اطلالة على انترلاكن وبحيرتي ثون وبرينز احداثية اقرب مواقع للمطال <a href="#">N46 41.411 E07 52.040</a> اضغط هنا لقوئل مابيس اضغط هنا للموقع الرسمي	قطار Interlaken Ost باص Interlaken Ost	من ابريل الى اكتوبر من 8 صباحاً حتى 6 مساءً الكبار 32 فرنك الاطفال (6-15) 16 فرنك تحت 6 سنوات مجاناً	N46 41.459 E007 51.921 اضغط هنا لقوئل مابيس	Harder Kulm	مطل هاردير كولم
حديقة الغموض وأسرار الكرة الأرضية في ستة أجنحة خاصة ومثيرة يوجد عروض جذابة وخاصة للأطفال اضغط هنا للموقع الرسمي	باص Matten b. I., Jungfrau Park	من 5 مايو حتى 22 اكتوبر من 11 صباحاً حتى 6 مساءً الكبار 40 فرنك الاطفال من 6 - 15 سنة 22 فرنك	N46 40.933 E007 52.807 اضغط هنا لقوئل مابيس	Jungfraupark Interlaken	حديقة يونغفراو
بجوار محطة انترلاكن الغربية وقريب جداً من السنتر يوجد زحليقة بالاعلى وبعض النشاطات للأطفال اضغط هنا للموقع الرسمي	باص Interlaken, Heimwehfluhbahn	من 14 ابريل الى 22 اكتوبر من 10 صباحاً الى 5 مساءً الكبار 23 فرنك الاطفال (6-16) 14 فرنك	N46 40.642 E007 51.087 اضغط هنا لقوئل مابيس	Heimwehfluh	مطل هيمو فلوه
الصعود اما بالعربة من بحيرة ثون الى قرية بيتنبيرج ثم بالتلفريك الى الاعلى او الذهاب بالسيارة او الباص الى قرية بيتنبيرج ثم الصعود بالتلفريك الى القمة اضغط هنا للموقع الرسمي	باص + باخرة Beatenbucht	من 14 ابريل الى 12 نوفمبر (التلفريك) - الكبار 40 الاطفال (6-16) 20 (العربة) - الكبار 53 فرنك الاطفال (6-16) 26,50 فرنك	الصعود بالعربة من بحيرة ثون N46 41.108 E007 44.872 اضغط هنا لقوئل مابيس التلفريك من قرية بيتنبيرج N46 41.448 E07 45.871 اضغط هنا لقوئل مابيس	Niederhorn	قمة نيدرهورن

الاحداثية لمرافئ البواخر وايجار القوارب	باص Brienz BE, Bahnhof	يوجد رحلات داخل البحيرة يمكن ان يتخللها وجبة غداء او عشاء كما يوجد لديهم وجبات حلال في أيام معينة يمكن الحجز من المحطات او الانترنت <a href="#">اضغط هنا للموقع الرسمي</a>	N46 45.259 E008 02.278 اضغط هنا لقوئل مابيس	Brienz Lake	بحيرة برينز
الاحداثية لمرافئ البواخر ومحطة قطارات ثون	باص Thun, Bahnhof		N46 45.241 E007 37.866 اضغط هنا لقوئل مابيس	Thun lake	بحيرة ثون
حديقة جميلة للاسترخاء وقضاء بقية اليوم قريبة من محطة قطارات ثون ومرفأ البواخر 800 متر تقريبا <a href="#">اضغط هنا للموقع الرسمي</a>	باص Thun, Scherzligen/ Schadau		N46 44.844 E007 38.117 اضغط هنا لقوئل مابيس	Schadau Park	حديقة ثون
على بحيرة ثون تبعد 9 كيلو عن انترلاكن <a href="#">اضغط هنا للموقع الرسمي</a>	باص Beatushöhlen	من 18 مارس الى 12 نوفمبر من 9.45 الى 5 مساءً الكبار 18 فرنك الاطفال من (6 - 16) 10 فرنك	N46 41.024 E007 46.885 اضغط هنا لقوئل مابيس	St Beatus caves	كهوف سان بيتوس
في قرية برينز يبعد 17 كيلو عن انترلاكن <a href="#">اضغط هنا للموقع الرسمي</a>	قطار Brienz BRB باص Brienz BE, Bahnhof	من 13 مايو الى 5 نوفمبر من 8.30 الى 5.30 مساءً الكبار 57 فرنك الأطفال حتى 15 سنة مجاناً مع المرافقين بحد اقصى طفلين	N46 45.303 E008 02.198 اضغط هنا لقوئل مابيس	Brienz Rothorn bahn	القطار البخاري قمة روثورن
عبارة عن قرية ومنازل حقيقية قديمة جداً من خلالها يمكن مشاهدة الحياة الريفية السويسرية قديماً <a href="#">اضغط هنا للموقع الرسمي</a>	باص Ballenberg West, Museum	من 13 ابريل الى 31 اكتوبر يوهيا من 8 صباحاً الى 5.50 مساءً الكبار 24 فرنك الاطفال (6 - 16) 12 فرنك	N46 45.071 E008 04.786 اضغط هنا لقوئل مابيس	Ballenberg live museum	متحف الحياة الريفية السويسرية ، بالينبيرج
يبعد 28 كيلو عن انترلاكن والطريق له يمر بالقرب من متحف بالينبيرج <a href="#">اضغط هنا للموقع الرسمي</a>	باص Willigen, Klinik Reichenbach	من 4 مايو الى 8 اكتوبر من 9 الى 5.30 مساءً الكبار 10 فرنك الاطفال (6 - 16) 8 فرنك التذاكر مع خوانق نهر الآر الكبار 15 فرنك الاطفال من (6 - 16) 11 فرنك	N46 43.188 E08 11.236 اضغط هنا لقوئل مابيس	ReichenbachFall	شلال ريخن باخ

<p>يبعد عن شلال ريخن باخ كيلو ونصف الكيلو</p> <p><a href="#">اضغط هنا للموقع الرسمي</a></p>	<p>باص Aareschlucht Ost</p>	<p>من 14 ابريل الى 1 نوفمبر من 8.30 الى 5.30 مساءً الكبار 8.50 فرنك الاطفال من (6 - 16) 5 فرنك اقل من 6 سنوات مجاناً</p>	<p>N46 43.191 E008 12.286</p> <p><b>اضغط هنا لقوئل مابيس</b></p>	<p>Aare Gorge</p>	<p><b>خوانق نهر الآر بالقرب من ريخن باخ</b></p>
<p>مُطل على انترلاكن وبحيرة ثون</p> <p><a href="#">اضغط هنا للموقع الرسمي</a></p>	<p>قطار Mülenen باص Mülenen, Bahnhof</p>	<p>من 14 ابريل الى 12 نوفمبر من 8.30 الى 5.30 مساءً الكبار 57 فرنك الاطفال (6-16) 28,50 فرنك</p>	<p>N46 38.363 E007 41.431</p> <p><b>اضغط هنا لقوئل مابيس</b></p>	<p>Niesen-Bahn</p>	<p><b>قمة نيسن</b></p>
<p>مدة الجولة 50 دقيقة للحجز 0041 78 845 56 99 mail@jetboat.ch يوجد رحلات مكوكية تنطلق من جوار محطة قطارات انترلاكن الشرقية</p> <p><a href="#">اضغط هنا للموقع الرسمي</a></p>	<p>باص + عبارة Bonigen see</p>	<p>من منتصف ابريل الى نهاية اكتوبر الكبار 99 فرنك الاطفال حتى 16 سنة 69 فرنك الاسرة 2 بالغين + 2 أطفال 299 فرنك</p>	<p>N46 41.331 E007 53.859</p> <p><b>اضغط هنا لقوئل مابيس</b></p>	<p>Jetboat Interlaken</p>	<p><b>قوارب الجت بوت السريعة</b></p>
<p>الاحداثية لمواقف السيارات يبعد 20 كيلو عن انترلاكن ويطل على بحيرة برينز</p>	<p>باص Brienz BE, Abzw. Giessbach</p>	<p>الوصول للشلال بالسيارة مجاناً والاحداثية خاصة بمواقف الشلال ويمكن الوصول الى الشلال من مرافق البواخر الخاص به</p>	<p>N46 44.089 E008 01.595</p> <p><b>اضغط هنا لقوئل مابيس</b></p>	<p>Giessbach Falls</p>	<p><b>شلالات جيس باخ</b></p>
<p>من اجمل الابدية التي يمكن ان تشاهدها يبعد عن انترلاكن 12 كيلو يوجد بداخل الوادي شلال ستوباخ وترومل باخ ويمكن الصعود لقربة وينقن وقمة يونغفراو الثلجية من هذا الوادي</p>	<p>قطار + باص Lauterbrunnen,</p>		<p>N46 35.533 E007 54.472</p> <p><b>اضغط هنا لقوئل مابيس</b></p>	<p>Lauterbrunnen</p>	<p><b>وادي لوتربرونن</b></p>
<p>يقع الشلال في وادي لوتربرونن</p>	<p>باص Lauterbrunnen, Dorf</p>		<p>N46 35.533 E007 54.472</p> <p><b>اضغط هنا لقوئل مابيس</b></p>	<p>staubbach falls</p>	<p><b>شلال ستوباخ</b></p>



<p>وادي لوتربرونن ويبعد عن شلال ستوباخ 3 كيلومترات <a href="#">اضغط هنا للموقع الرسمي</a></p>	<p><b>باص</b> Trümmelbach Falls</p>	<p>من 1 ابريل حتى نهاية اكتوبر من 9 صباحاً الى 5 مساءً الكبار 11 فرنك الاطفال 4 فرنكات</p>	<p>N46 34.351 E007 54.724 <b>اضغط هنا لقوئل مابيس</b></p>	<p>Trümmelbach Falls</p>	<p><b>شلالات ترومل باخ</b></p>
<p>من اشد سكا الحديد المحلقة انحداراً في اوروبا يصعد بك الى الاعلى حيث توجد بحيرة وسد جيلمرسي يبعد 50 كيلو عن انترلاكن <a href="#">اضغط هنا للموقع الرسمي</a></p>	<p><b>باص</b> Handegg, Gelmerbahn</p>	<p>من 3 يونيو الى 22 اكتوبر من 9 صباحاً الى 4 مساءً الكبار 32 فرنك الاطفال 12 فرنك</p>	<p>N46 36.719 E008 18.540 <b>اضغط هنا لقوئل مابيس</b></p>	<p>Gelmer-Bahn</p>	<p><b>قطار الطبيعة</b></p>
<p><b>قمة جيمس بوند</b> لمن لايمك سيارة يمكن شراء تذكرة شاملة للانتقال من محطة قطارات انترلاكن الشرقية الى القمة <a href="#">اضغط هنا للموقع الرسمي</a></p>	<p><b>باص</b> Stechelberg</p>	<p>تعمل طوال العام <a href="#">اضغط هنا لمعرفة أوقات</a> <a href="#">الاقفال للصيانة</a> من 7.30 الى 4.30 مساءً الكبار 105 فرنك الاطفال من ( 6-15 ) 52 فرنك نصف المبلغ للسويس باس والهاف</p>	<p>N46 33.317 E007 54.076 <b>اضغط هنا لقوئل مابيس</b></p>	<p>Schilthorn</p>	<p><b>قمة شيلتهورن</b></p>
<p><b>وادي لوتربرونن ،</b> <b>جولة بالهليكوبتر + قفز مظلي</b> يوجد رحلات مكوكية ( شاتيل ) بالباص من محطة قطارات وادي لوتربرونن الى المدرج مباشرة <a href="#">اضغط هنا للموقع الرسمي</a></p>	<p><b>باص</b> Lauterbrunnen Helipor</p>	<p>يعمل طوال العام يفضل الحجز قبل الذهاب ويمكن الحجز من هنا مباشرة +41273291415 infocarte@air-glaciers.ch</p>	<p>N46 35.138 E007 54.829 <b>اضغط هنا لقوئل مابيس</b></p>	<p>Air-Glaciers Lauterbrunnen</p>	<p><b>مدرج الطيران</b> <b>أير قلاسيرس</b></p>
<p><b>القرية بدون سيارات والصعود لها</b> من محطة القطار بوادي لوتربرونن الاحداثية لمواقف محطة القطار <a href="#">اضغط هنا للموقع الرسمي</a></p>	<p><b>قطار + باص</b> Lauterbrunnen</p>		<p>N46 35.915 E007 54.524 <b>اضغط هنا لقوئل مابيس</b></p>	<p>Wengen</p>	<p><b>قرية وينغن</b></p>
<p><b>الاحداثية للصعود لها من جرايندلوالد</b> اما الصعود لها من وادي لوتربرونن على الاحداثية التالية N46 35.913 E07 54.523 <a href="#">اضغط هنا للموقع الرسمي</a></p>	<p><b>جريندلوالد قطار وباص</b> Grindelwald Grund لوتربرونن قطار وباص Lauterbrunnen</p>	<p>تعمل طوال العام الكبار 190 فرنك الاطفال (6-16) نصف السعر الاطفال تحت 6 سنوات مجاناً</p>	<p>N46 37.281 E008 01.553 <b>اضغط هنا لقوئل مابيس</b></p>	<p>Jungfrauoch</p>	<p><b>قمة يونغفراو الثلجية</b></p>

<p>20 كيلو عن انترلاكن في جريندلوالد يوجد تذكريتين الاولى للقامة والثانية للقامة والزحليقة الهوائية ويوجد عدة نشاطات بالاعلى مثل عربة الجبل والدراجة (الاسكوتر) <b>اضغط هنا ملف pdf شامل جميع المعلومات عنها</b> <b>اضغط هنا للموقع الرسمي</b></p>	<p><b>باص</b> Grindelwald, Firstbahn</p>	<p>14 يناير - 17 ابريل من الساعة 12 الى 3.45 مساءً من 6 مايو الى 22 اكتوبر من الساعة 10 الى 4.30 مساءً <b>الكبار</b> القامة فقط 29 فرنك القامة والزحليقة 74 فرنك <b>الاطفال</b> القامة فقط 22 فرنك القامة والزحليقة 45 فرنك</p>	<p>N46 37.492 E008 02.508 <b>اضغط هنا لقوئل مابيس</b></p>	<p>First Flieger Grindelwald</p>	<p><b>قامة فيرست فلاير الزحليقة الهوائية</b></p>
<p>في جريندلوالد تبعد اقل من كيلو عن الزحليقة الهوائية فيرست فلاير <b>اضغط هنا للموقع الرسمي</b></p>	<p><b>باص</b> Grindelwald, Pfungsteggbahn</p>	<p>من 6 مايو الى 22 اكتوبر من 9 صباحاً الى 5 مساءً الكبار 24 فرنك الاطفال 12 فرنك</p>	<p>N46 37.396 E008 02.799 <b>اضغط هنا لقوئل مابيس</b></p>	<p>Pfungstegg Grindelwald</p>	<p><b>زحليقة فينتستيج</b></p>
<p>10 كيلو عن انترلاكن <b>باص</b> Iseltwald, Dorfplatz باخرة او عبارة Iseltwald (See)</p>		<p>N46 42.701 E007 57.815 <b>اضغط هنا لقوئل مابيس</b></p>	<p>Iseltwald</p>	<p><b>آيسلتوالد</b></p>	
<p>30 كيلو عن انترلاكن <b>باص</b> Aeschi b. Spiez, Post</p>		<p>N46 39.501 E007 41.788 <b>اضغط هنا لقوئل مابيس</b></p>	<p>Aeschi</p>	<p><b>بلدة ايشي</b></p>	
<p>20 كيلو عن انترلاكن <b>باص + باخرة او عبارة</b> Spiez, Schiffstation</p>		<p>N46 41.336 E007 41.171 <b>اضغط هنا لقوئل مابيس</b></p>	<p>Spiez</p>	<p><b>بلدة سبيز</b></p>	
<p>40 كيلو عن انترلاكن يوجد حديقة للشواء الدخول مجاني خلال فصل الشتاء <b>اضغط هنا للموقع الرسمي</b></p>	<p><b>باص</b> Blausee BE</p>	<p>تعمل على مدار العام من 9 الى 5 مساءً الكبار 8 فرنك الاطفال (6-16) 3,50 فرنك</p>	<p>N46 32.039 E007 40.021 <b>اضغط هنا لقوئل مابيس</b></p>	<p>Blausee</p>	<p><b>البحيرة الزرقاء</b></p>
<p>تبعد 46 كيلو متر عن انترلاكن وموقعها بعد بحيرة البلوسي ب 6 كيلومترات يوجد زحليقة بالاعلى <b>اضغط هنا للموقع الرسمي</b></p>	<p><b>قطار</b> Kandersteg <b>باص</b> Kandersteg, Talst at. Oeschinen</p>	<p>من 13 مايو الى 22 اكتوبر من 9 الى 5 مساءً الكبار 26 فرنك الاطفال من (6-16) 13 فرنك</p>	<p>N46 29.854 E007 40.931 <b>اضغط هنا لقوئل مابيس</b></p>	<p>Oschinensee</p>	<p><b>بحيرة الاوشن سي</b></p>

<p>من اجمل المولات التي يمكن ان تشاهدها يبعد 30 كيلو عن انترلاكن باتجاه زيورخ ولوزيرن</p>			<p>N46 46.537 E008 08.587 اضغط هنا لقوئل مابيس</p>	<p>Lungern</p>	<p><b>مطل لوزيرن</b></p>
<p>تبعد 70 كيلو عن انترلاكن الاحداثية لمواقف بجوار الجسر الخشبي</p>	<p>قطار Luzern باص Luzern, Bahnhof</p>		<p>N47 03.048 E008 18.416 اضغط هنا لقوئل مابيس</p>	<p>Luzern</p>	<p><b>لوزيرن</b></p>
<p>يبعد عن انترلاكن 65 كيلو وبالقرب من لوزيرن وقمة تتليس <a href="#">اضغط هنا للموقع الرسمي</a></p>	<p>قطار Stans باص Stans, Bahnhof</p>	<p>من 8.30 الى 5 مساءً من 8 ابريل الى 12 نوفمبر الكبار 74 فرنك الاطفال (6-16) 18.50 فرنك</p>	<p>N46 57.505 E008 21.825 اضغط هنا لقوئل مابيس</p>	<p>Cabrio Stanserhorn</p>	<p><b>التفريك المكشوف</b></p>
<p>في قرية انجلبرج تبعد 85 كيلو عن انترلاكن وبالقرب من لوزيرن <a href="#">اضغط هنا للموقع الرسمي</a></p>	<p>قطار Engelberg باص Engelberg, Titlisbahn</p>	<p>تعمل طوال العام من الساعة 8.30 الى 5 مساءً الكبار 92 فرنك الاطفال (6-15) نصف المبلغ اقل من 6 سنوات مجاناً</p>	<p>N46 48.996 E008 23.950 اضغط هنا لقوئل مابيس</p>	<p>Engelberg Titlis</p>	<p><b>قمة تتليس الثلجية</b></p>
<p><b>الجولة البانورامية لقمة بيلاتوس</b> ركوب الباخرة من لوزيرن الى محطة البن اشستاد والصعود بالقطار المسنن الى اعلى القمة ثم النزول بالتفريك من الجهة الاخرى للقمة الى محطة كرينز واستقلال الباص الى لوزيرن <a href="#">اضغط هنا للموقع الرسمي</a></p>	<p>محطة البن اشستاد قطار + باص + عبارة Alpnachstad محطة كرينز باص Kriens, Zentrum Pilatus ----- Kriens, Pilatus- Bahnen</p>	<p>تختلف الاوقات باختلاف طريقة الصعود <a href="#">اضغط هنا لمعرفة الاوقات</a> من الساعة صباحاً 8.30 الى 5 مساءً الكبار 72 فرنك الاطفال 36 فرنك الرحلة البانورامية الكبار 106 فرنك الاطفال 54 فرنكاً</p>	<p>الصعود لها بالقطار المسنن من محطة البن اشستاد N46 57.311 E008 16.635 اضغط هنا لقوئل مابيس الصعود لها بالتفريك من محطة كرينز N47 01.836 E008 16.655 اضغط هنا لقوئل مابيس</p>	<p>Mount Pilatus</p>	<p><b>قمة بيلاتوس</b></p>

<p>تبعد عن انترلاكن 100 كيلو وقريبة من لوزيرن مسافة 25 كيلو يمكن الصعود لها من محطة ويججيز بالتلفريك الى محطة كالتباد ثم بالقطار المسنن الى اعلى القمة ويمكن الصعود لها من فيتزنאו بالقطار المسنن مباشرة يوجد رحلات بانورامية بالعبارة موقعها قريب من الجسر الخشبي بلوزيرن <a href="#">اضغط هنا للموقع الرسمي</a></p>	<p>محطة ويججيز Weggis (Luftseilbahn)</p> <p>محطة فيتزناو Vitznau, Station</p> <p>محطة آرث قولداو Arth-Goldau</p>	<p>من 14 ابريل الى 22 اكتوبر</p> <p>الكبار 72 فرنك نصف المبلغ للاطفال</p> <p>الاطفال من (6-16) مجاناً مع كل شخص بالغ في يوليو واغسطس</p> <p>الرحلة البانورامية من لوزيرن بالعبارة الى محطة ويججيز او فيتزناو 117 فرنك</p>	<p>محطة ويججيز ( Weggis ) N47 02.027 E008 26.462 <b>اضغط هنا لقوئل مابيس</b></p> <p>محطة فيتزناو ( Vitzna ) N47 00.553 E008 28.974 <b>اضغط هنا لقوئل مابيس</b></p> <p>محطة آرث قولداو (Arth-Goldau) N47 02.957 E008 32.942 <b>اضغط هنا لقوئل مابيس</b></p>	<p>Rigi kulm</p>	<p><b>قمة ريجي</b></p>
<p>172 كيلو عن انترلاكن الطريق لها يمر بالقرب من زيورخ والتي تبعد عنها مسافة 50 كيلو <a href="#">اضغط هنا للموقع الرسمي</a></p>	<p>قطار Schloss Laufen am Rheinfall</p> <p>باس Schloss Laufen, Rheinfall</p>	<p>القوارب من ابريل الى اكتوبر من 9.30 الى 6.30 مساءً الشلال مفتوح طوال السنة الوصول للشلال عبر مواقف السيارات مجاناً هناك قوارب تصل الى اقرب نقطة للشلال وقيمتها 8 فرنكات للشخص</p>	<p>N47 40.666 E008 36.567 <b>اضغط هنا لقوئل مابيس</b></p>	<p>Rhine Falls</p>	<p><b>شلالات الراين</b></p>
<p>120 كيلو عن انترلاكن الاحداثية لمواقف بالقرب من شارع التسوق باهنهوف</p>	<p>قطار + باص Zurich</p>		<p>N47 22.561 E008 32.263 <b>اضغط هنا لقوئل مابيس</b></p>	<p>Zurich</p>	<p><b>زيورخ</b></p>
<p>فقط اطلالة على زيورخ بالقرب من شارع التسوق باهنهوف الاحداثية لمواقف تبعد عن المنتزه 200 متر تقريبا</p>	<p>قطار + باص Zurich</p>		<p>N47 22.450 E008 32.456 <b>اضغط هنا لقوئل مابيس</b></p>	<p>Lindenhof Zurich</p>	<p><b>منتزه ليندن هوف اطلالة على زيورخ</b></p>
<p>60 كيلو عن انترلاكن الاحداثية لمواقف المدينة القديمة في بيرن احداثية حديقة الحيوان N46 56.029 E07 26.910 <b>اضغط هنا لقوئل مابيس</b></p>	<p>قطار + باص Bern</p>		<p>N46 56.808 E007 26.829 <b>اضغط هنا لقوئل مابيس</b></p>	<p>Bern</p>	<p><b>بيرن العاصمة</b></p>

<p>تبعد عن انترلاكن 115 كيلو الاحداثية لمحطة القطار ( تاش ) القريبة بدون سيارات والصعود لها بالقطار يوجد طريقتين للذهاب الى زيرمات اما بالسيارة مباشرة الى محطة تاش او الانتقال بالسيارة وتحميلها على القطار من محطة كندرستيج القريبة جداً من بحيرة الاشن سي. وشق الجبل الى محطة جوبنستين وبعد الانطلاق بالسيارة الى محطة تاش وهي اخر محطة قبل الصعود لزيرمات</p>	<p><b>قطار</b> Tasch</p>	<p>نقل السيارة بالقطار من محطة كندرستيج ( kandersteg ) الى محطة جوبنستين (Goppenstein) تكلف 27 فرنك الصعود بالقطار الى زيرمات من محطة تاش ( Tasch ) الكبار 16.80 فرنك الاطفال (6-16) 8.40 فرنك</p>	<p>N46 04.151 E007 46.598 <b>اضغط هنا لقول مابيس</b></p>	<p>Zermatt</p>	<p><b>زيرمات</b></p>
<p>تبعد عن انترلاكن 190 كيلو باتجاه الشرق وعلى نفس المسار للمتجهين الى زيلاسي او العكس ويمكن ان تكون نقطة راحة ليوم واحد مابين انترلاكن وزيلاسي الاحداثية هي للمواقف القريبة من بيت هايدي <b>اضغط هنا للموقع الرسمي</b></p>	<p><b>باص</b> Maienfeld, Heididorf</p>	<p>من 15 مارس الى 15 نوفمبر من 10 صباحاً الى 5 مساءً الكبار 13.90 فرنك الاطفال 3.90 فرنك</p>	<p>N47 01.030 E009 32.635 <b>اضغط هنا لقول مابيس</b> <b>اضغط هنا للوصول الى البيت</b> <b>من قول مابيس مشياً بالاقدام</b></p>	<p>Maienfeld</p>	<p><b>ماينفيلد</b></p>
<p>قمة ممتعة وفيها عدة نشاطات منها الزليقة وباص الثلج وعربة المسكي او الكلاب تبعد 70 كيلو عن انترلاكن <b>اضغط هنا للموقع الرسمي</b></p>	<p><b>باص</b> Col du Pillon</p>	<p>تعمل طوال العام من 9 صباحاً الى 5 مساءً الكبار 79 – الاطفال 40</p>	<p>N46 21.246 E007 12.386 <b>اضغط هنا لقول مابيس</b></p>	<p>Glacier 3000</p>	<p><b>قمة</b> <b>قلاسير 3000 الثلجية</b></p>
<p>قرية بروك يبعد 80 كيلو عن انترلاكن <b>اضغط هنا للموقع الرسمي</b></p>	<p><b>قطار</b> Broc-Fabrique</p>	<p>مفتوح طوال السنة من 10 صباحاً الى 5 مساءً الكبار 12 – الاطفال اقل من 16 مجانياً</p>	<p>N46 36.400 E007 06.477 <b>اضغط هنا لقول مابيس</b></p>	<p>Cailler-Nestlé-Broc</p>	<p><b>مصنع نستله للشكولاته</b></p>
<p>قرية غريير ( 5 كيلو عن بروك ) يبعد 85 كيلو عن انترلاكن <b>اضغط هنا للموقع الرسمي</b></p>	<p><b>قطار + باص</b> Gruyères</p>	<p>يعمل طوال العام من 9 صباحاً الى 6 مساءً الكبار 7 فرنك – الاطفال 6 فرنك</p>	<p>N46 34.953 E007 04.344 <b>اضغط هنا لقول مابيس</b></p>	<p>Mison du Gruyeres</p>	<p><b>مصنع الجبن في غريير</b></p>

**بخصوص القطارات والباصات** لن لايمك سيارة تم ذكر اسم اقرب المحطات للأنشطة والبرامج من قول مابيس والمواقع الرسمية لنفس الأنشطة والبرامج ويمكن سؤال الموظفين في فندقك او التوجه لاقرب محطة من الفندق والسؤال عن رقم القطار او الباص. كما يمكن التوجه لمكتب المعلومات في سنتر القرية فهو بمثابة المستشار للتأكد من أسماء وارقام الباصات والقطارات و انصح بأخذ كتيبات ومجلات ارشادية من نفس المكتب ،،، ( يرجى التأكد من أسماء المحطات وارقام القطارات والباصات )

## برامج يومية مقترحة لانترلاكن وضواحيها

### مع الصور والروابط التفاعلية من قوقل مابس

- ❖ تم عمل هذه البرامج حسب وجهة نظري الشخصية وليس الزاما التقيد بها كما هي .
- ❖ تم عمل وترتيب هذه البرامج بحسب القرب من بعض اوبحسب المسار والاتجاه والوقت ولم يتم ترتيبها بالايام حيث تم ترك حرية اختيار الايام للشخص نفسه وحسب مايراه مناسب له وليوميه وهي قابله للتعديل اما بالحذف او الاضافة او كلاهما .
- ❖ يمكن قضاء ماتبقى من اليوم في السنتر او احد المقاهي هناك او يمكن الجلوس على بحيرة برينز او ثون او اخذ جولة على القرى المحيطة بها مثل سبيز وثنون وايسلتوالد او غيرها
- ❖ جميع الأوقات والأسعار من المواقع الرسمية للأنشطة والبرامج وهي قابله للتغير من موسم لآخر ( قابله للتغير في أي وقت )
- ❖ جميع أسماء وأرقام المحطات من المواقع الرسمية للأنشطة والبرامج والبعض منها من قوقل ، ارجو التأكد منها
- ❖ **يجب التأكد من توافق صيغة هذه الاحداثيات مع صيغة جهاز الملاحة ( مهم جداً ) حيث ان أي اختلاف بينها سيكون هناك اختلاف في المكان**

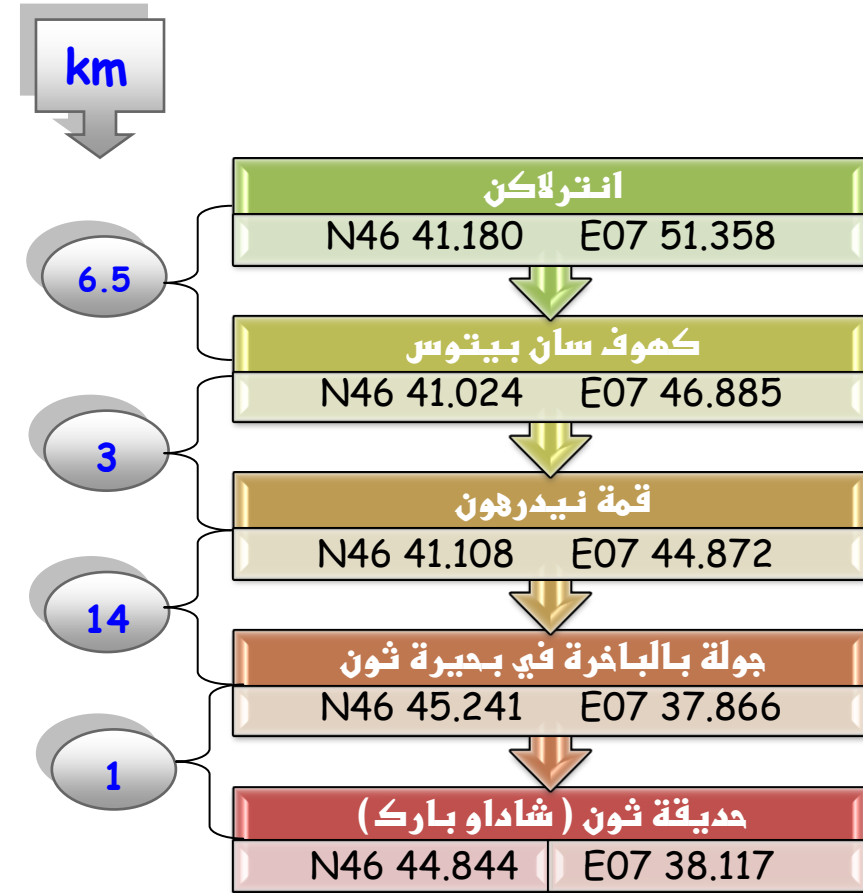
- ❖ تم ذكر قمة يونغفراو وقمة تتليس الثلجيتين كلاً منها في يوم ،يفضل اختيار واحدة منها فقط حيث ان الهدف هو الثلج وهو موجود في كلا القمتين
- ❖ وهذه مقارنة بسيطة بين كلى القمتين :-

#### يونغفراو

- ❖ ( 20 كيلو عن انترلاكن ) الوصول لها من محطة جريندلوالد او لوتربرونن ويستغرق الصعود لها مايقارب الساعة ونصف الى الساعتين بالقطار
- ❖ تكلفة الصعود لها ( 190 فرنك ) مع تخفيض لحاملي السويس باس او الهاف تصل للنصف تقريبا
- ❖ الارتفاع الشاهق لها وشدة انخفاض درجات الحرارة ربما تتسبب في مشاكل لمن يعانون من ضيق التنفس او الضغط او مشاكل بالقلب

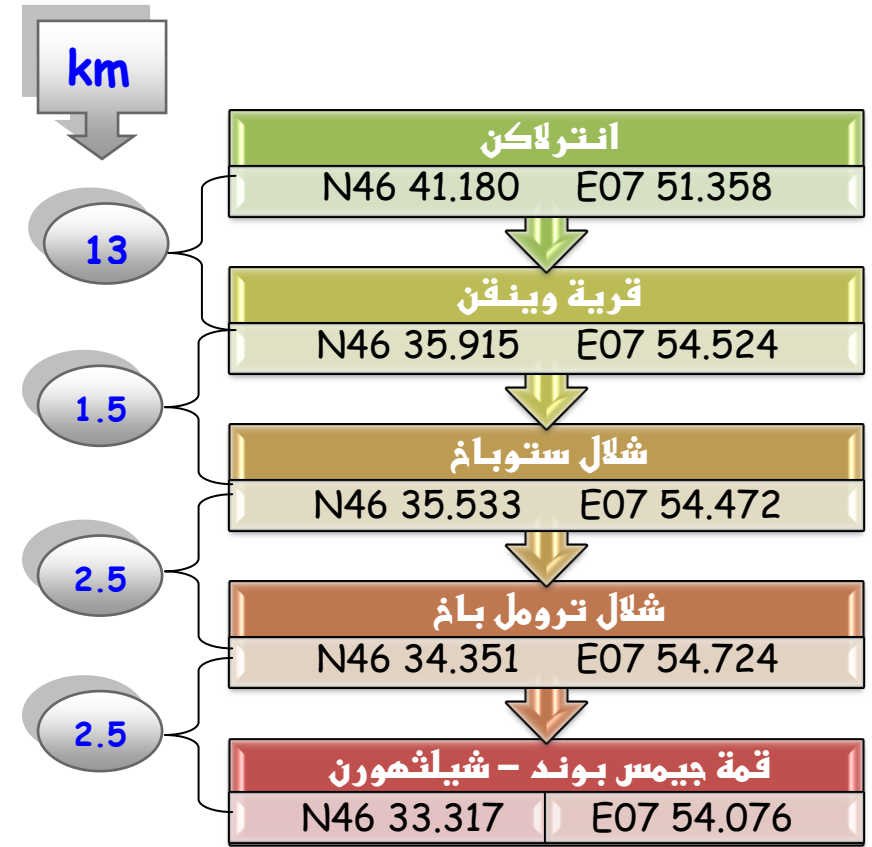
#### تتليس

- ❖ ( 85 كيلو عن انترلاكن ) الوصول لها بالتلفريك من انقلبيرغ يستغرق نصف ساعة تقريباً عبر ثلاث مراحل اخر مرحلة منها عبر اول تلفريك دوار في العالم
- ❖ تكلفة الصعود لها ( 92 فرنك ) ونصف المبلغ لحاملي السويس باس او السويس هاف



للإطلاع على الخريطة من قوقل مابس (خريطة تفاعلية)

[اضغط هنا](#)

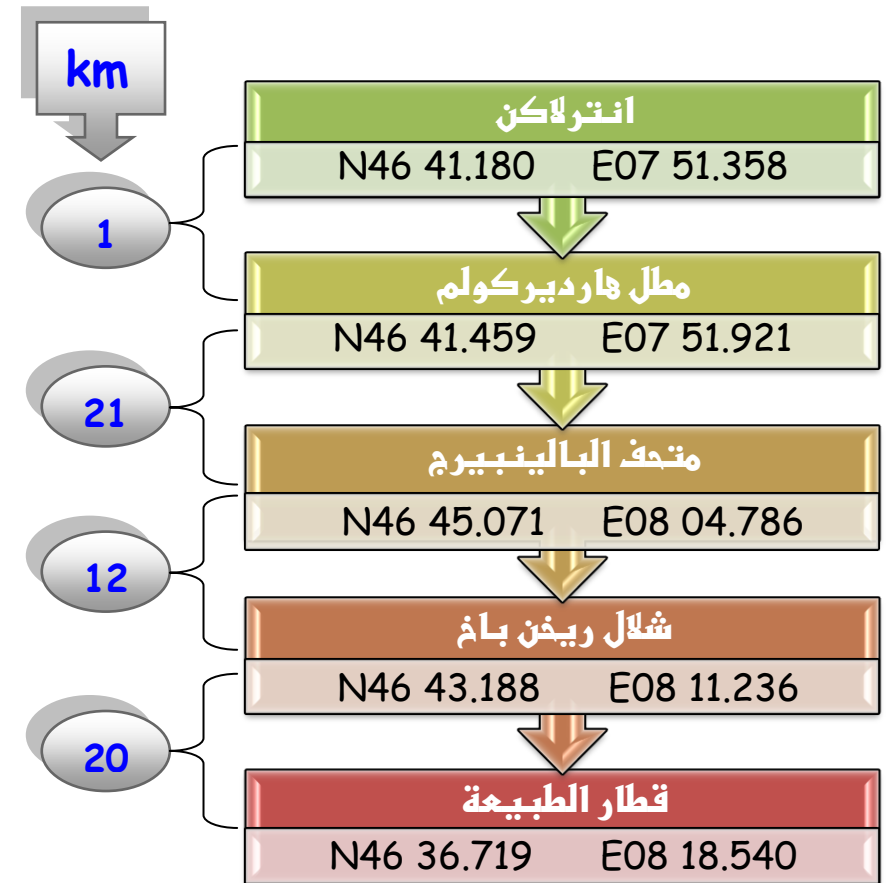


**للإطلاع على البرنامج من قوقل مابس ( خريطة تفاعلية )**

**[اضغط هنا](#)**

في حال وقع الاختيار على قمة يونغفراو عوضاً عن قمة تتليس يفضل الصعود لها من وادي لوتربرون والغاء قرية وينقن من هذا البرنامج حيث ان قرية وينقن هي المرحلة الاولى من ثلاث مراحل للصعود لقمة يونغفراو

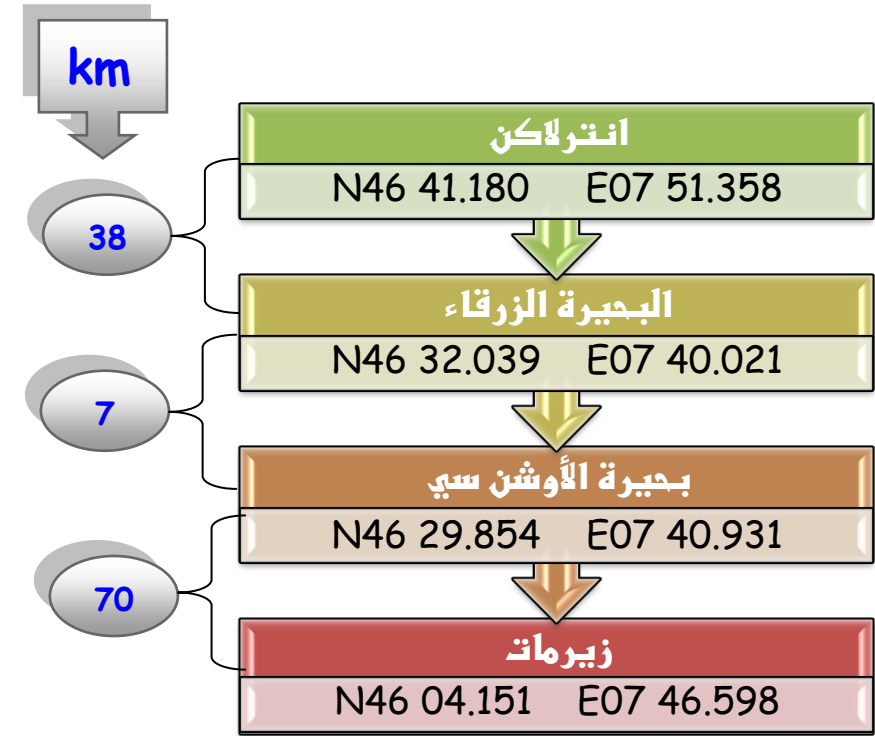




للإطلاع على البرنامج من قوقل مابس ( خريطة تفاعلية )

اضغط هنا

✚ يمكن إضافة خوانق نهر الأ ر مع شلال ريخن باخ وموقعها بجوار الشلال ويمكن اخذ تذكرة واحدة لكلا البرنامجين قيمتها 15 فرنك



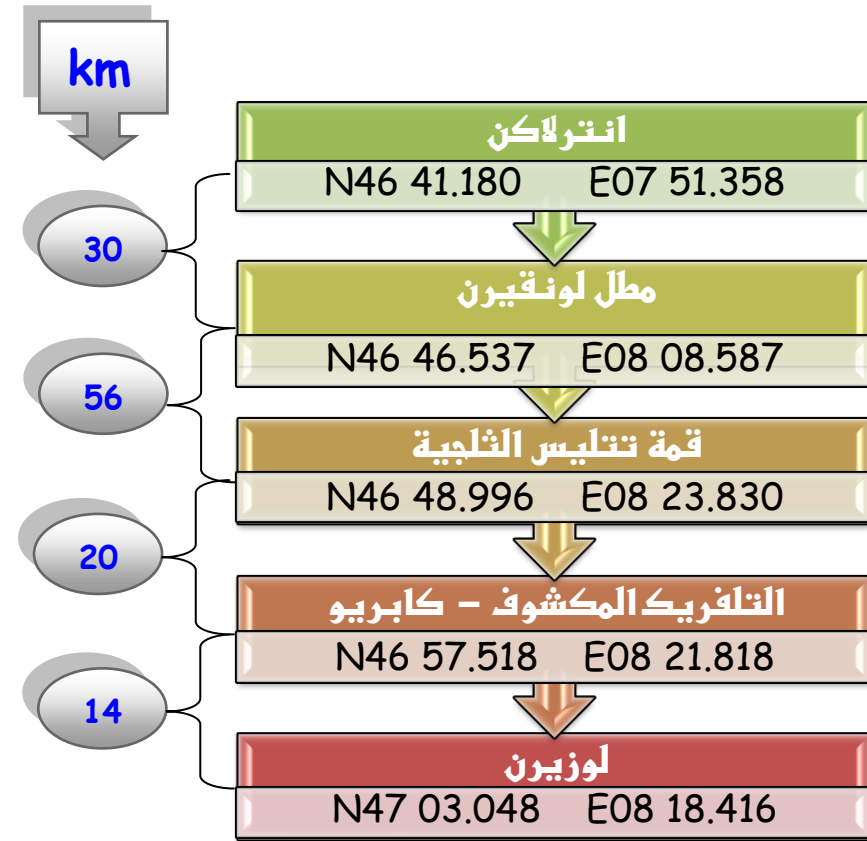
للإطلاع على البرنامج من قوقل مابس ( خريطة تفاعلية )

اضغط هنا

ملاحظة مهمة :-

يوجد طريقتين للذهاب الى زيرمات اما بالسيارة مباشرة الى محطة تاش او الانتقال بالسيارة وتحميلها على القطار إختصاراً للوقت من محطة كندرستيج القريبة جداً من بحيرة الاوشن سي وشق الجبل الى محطة جوبنستين ثم الانطلاق بالسيارة الى محطة تاش وهي اخر محطة قبل الصعود لزيرمات بالقطار

يمكن الغاء بحيرة الاوشن سي والاكتفاء بالبحيرة الزرقاء وزيرمات او الغاء زيرمات وتعويضها بمطل هارديركولم او أي برنامج آخر

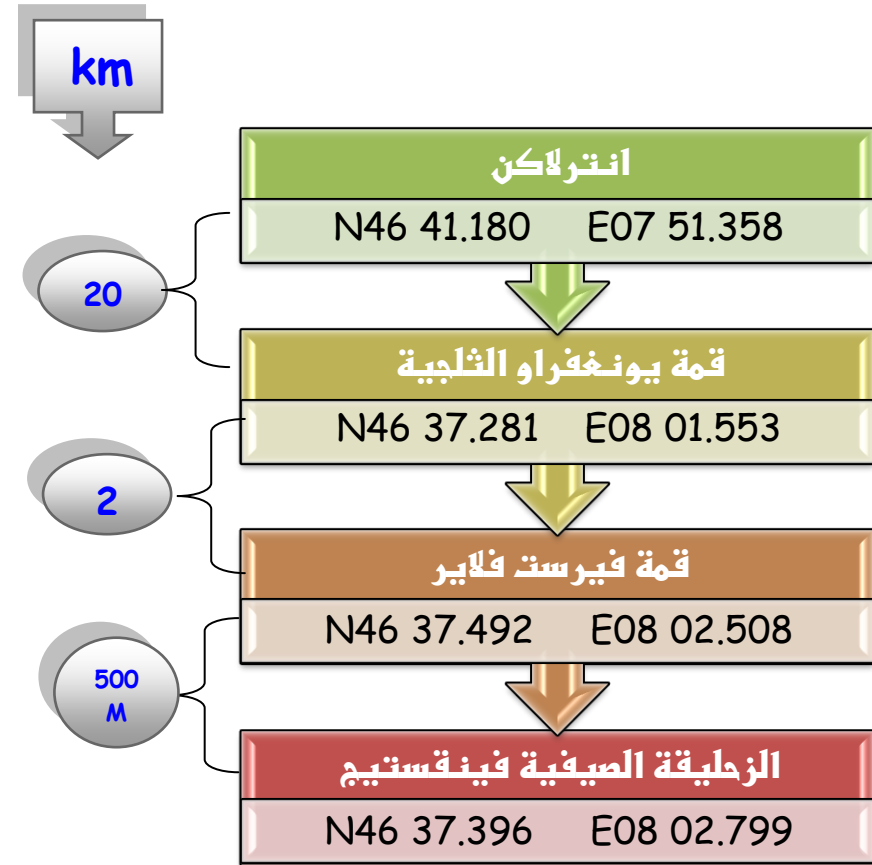


للإطلاع على البرنامج من قوقل مابس ( خريطة تفاعلية )

اضغط هنا

✚ يوجد هناك بالقرب من لوزيرن قمتين لم يتم وضعها في البرنامج وهي قمة بيلاتوس وقمة ريجي لضيق الوقت ، بالامكان وضعها احداها في البرنامج بالغاء قمة تتليس الثلجية واستبدالها بقمة يونغفراو الثلجية ايضاً او الغاء التلفريك المكشوف كابريو ووضع احداها بالبرنامج وكلا القمتين مذكورة في جدول الاحداثيات اعلاه.

✚ يمكن الغاء التلفريك المكشوف لمن لايمك الوقت او للتخفيف من البرنامج



**للإطلاع على البرنامج من قوقل مابس ( خريطة تفاعلية )**

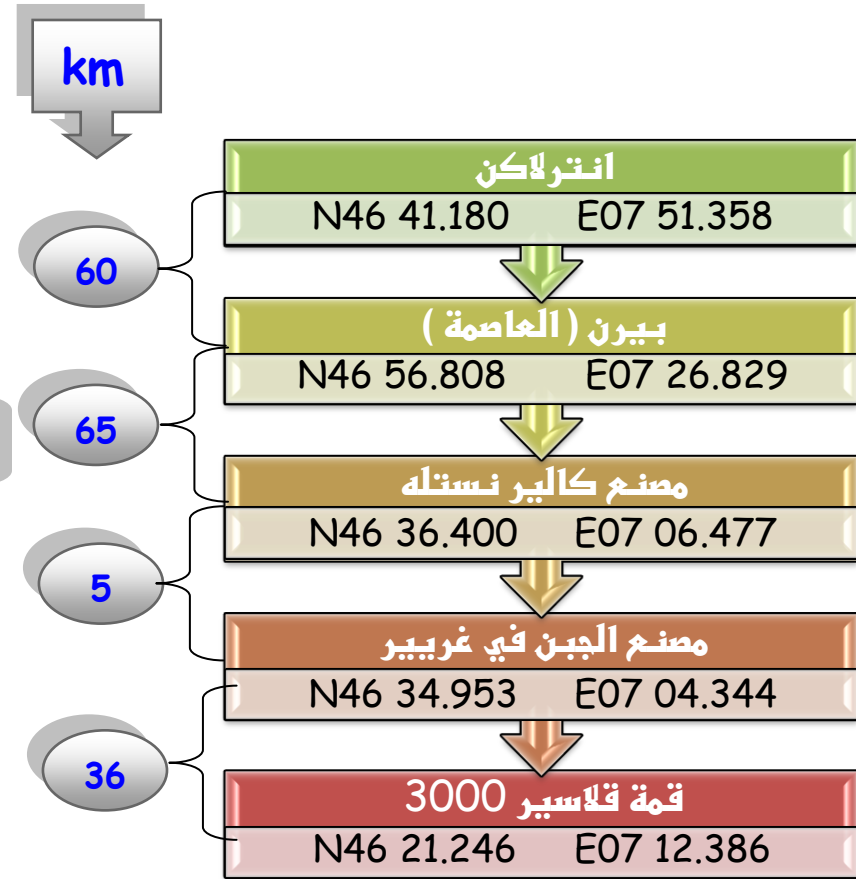
**[اضغط هنا](#)**

✚ يمكن الاستغناء عن قمة يونغفراو الثلجية واستبدالها

بقمة تتليس الثلجية

✚ يمكن إلغاء قمة فيرست فلاير والاكتفاء بقمة يونغفراو مع

الزحليقة الصيفية فينقستيغ

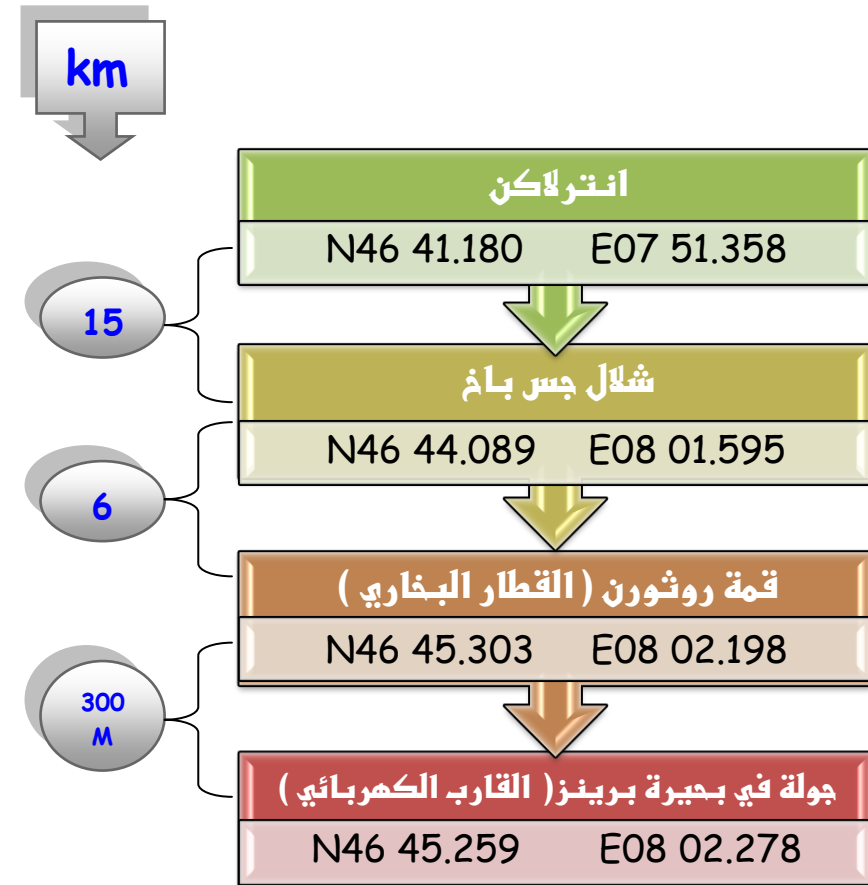


للإطلاع على البرنامج من قوتل مابس ( خريطة تفاعلية )

[اضغط هنا](#)

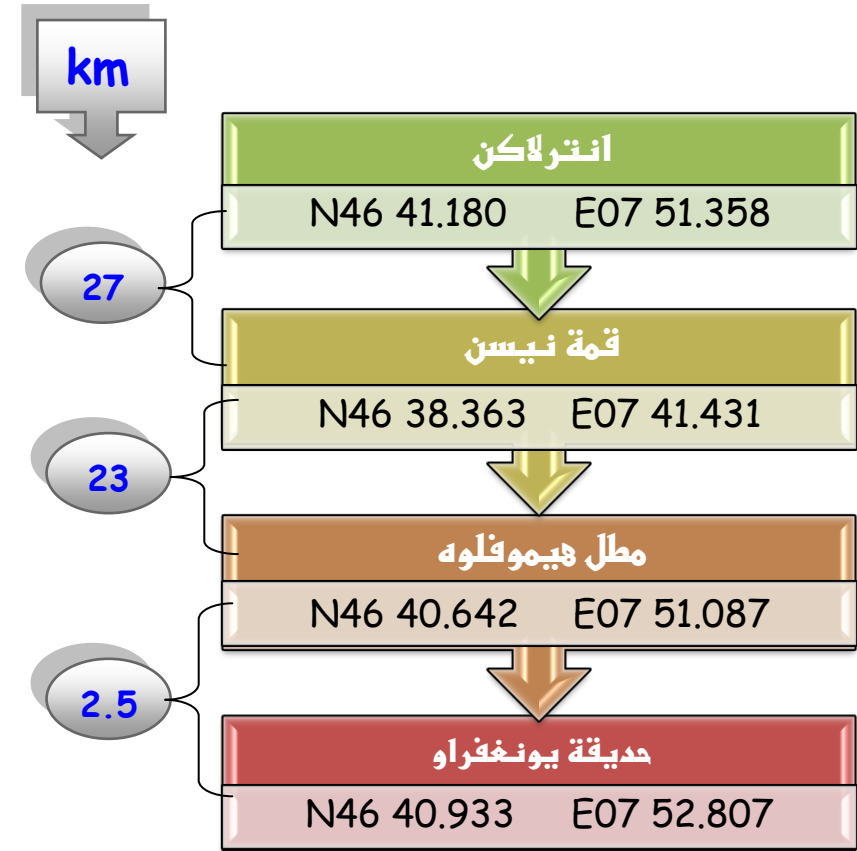
يمكن الغاء اما بيرن او قمة فلاسير 3000 لمن لايمك الوقت

يمكن زيارة مصنع نستله ومصنع الجبن من جنيف



للإطلاع على البرنامج من قوقل مابس ( خريطة تفاعلية )

[اضغط هنا](#)



للإطلاع على البرنامج من قوقل مابس ( خريطة تفاعلية )

[اضغط هنا](#)



ترافيل ديف

حروس و تصانح سباحية

## جميع فنادق انترلاكن

### اضغط هنا

# Interlaken - Switzerland

فندق ستيلا سويس كواليتي انترلاكن اضغط هنا	فندق دو نورد انترلاكن اضغط هنا	فندق ليندنر جراند هوتيل بوريفاج انترلاكن اضغط هنا	فندق سيبورغ انترلاكن اضغط هنا	فندق برينز سي انترلاكن اضغط هنا	فندق قولدي سويس انترلاكن اضغط هنا	فندق متروبول انترلاكن اضغط هنا	فندق فكتوريا انترلاكن اضغط هنا
شقق روزا لوتبرون اضغط هنا	فندق ستويخ لوتبرون اضغط هنا	فندق شيوتزن لوتبرون اضغط هنا	فندق كريبس انترلاكن اضغط هنا	فندق بيلفو انترلاكن اضغط هنا	فندق دولاك انترلاكن اضغط هنا	فندق رويال سان جورج انترلاكن اضغط هنا	شقق سافوي مودرين انترلاكن اضغط هنا
شقق تانهورن برون ايسلتوالد اضغط هنا	شقق اوغستاترون لانجينبيرغ ايسلتوالد اضغط هنا	شقق اوغستاترون ايسلتوالد اضغط هنا	فندق ستيرني بيتنبيرغ اضغط هنا	فندق جلوريا بيتنبيرغ اضغط هنا	فندق دورنت بيتنبيرغ اضغط هنا	فندق نوهاوس غولف وشراند انترلاكن اضغط هنا	شقة انترلاكن انترلاكن اضغط هنا
فندق بيرغهوف امارانت ويلدرسويل اضغط هنا	منتجع بياتوس ويلنسي ميرليقن اضغط هنا	فندق جراند جيسباح مطل على برينز اضغط هنا	فندق اسبن البيان جريندلوالد اضغط هنا	شقق ايغر جريندلوالد اضغط هنا	فندق سنستار آلبن جريندلوالد اضغط هنا	فندق ستراند هوتيل ايسلتوالد اضغط هنا	شقق بورغ ايسلتوالد اضغط هنا